




Miesto: Katedrála Nanebovzatia Panny Márie v Rožňave

Trasa svätého Neita

 39,6 km

 705 m

-  1,8 km Pamätné miesto Jána Pavla II.
-  4,8 km Lúky pod baňami
-  6,3 km Kostol Všetkých svätých - Krásnohorské Podhradie
-  10,9 km Kostol Sv. Juraja - Krásnohorská Dlhá Lúka
-  13,2 km Matejovä studňa
-  16,7 km Zajačia brána
-  19,0 km Rakyta
-  21,2 km Rázcestie pri Baťovej lúke
-  23,2 km Jašteričie jazero
-  25,3 km Silica cintorín
-  27,0 km Kamenné škrapy
-  32,9 km Hrana Silickej planiny
-  35,4 km Kostol Ducha Svätého - Jovice
-  39,6 km Kostol Sv. Františka Xaverskeho - Rožnava

Viac informácií na: www.ekc.sk/roznava

